

# 學校運動志工實施計畫說明會

## 一、依據：

為執行志願服務法第 4 條規定，並依據教育部學校運動志工實施要點辦理。

## 二、緣起：

為執行志願服務法第 4 條規定，並有鑑於志願服務已成為普世價值，且校園之運動指導、賽會服務、課後照顧及體育相關活動之支援亦為長期、持續之需求，故學校運動志工之培訓更應以長期性、永續性的觀點做周全之規劃與發展。爰此，於民國 95 年正式推動學校運動志工計畫，並於民國 96 年 12 月 14 日訂定「教育部學校運動志工實施要點」，藉以整合學校及社會資源，以鼓勵熱心服務之各級學校師生，支援辦理學校運動指導、運動賽會服務、課後照顧及體育相關活動。

## 三、目標：

- (一) 擴大學校運動志工招募來源與服務範疇。
- (二) 發揮學校特色，以服務、創新、學習之精神，整合學校及社會資源，鼓勵熱心服務之各級學校師生，支援辦理學校運動指導、運動賽會服務、課後照顧及體育等相關活動。
- (三) 配合中央體育政策、年度賽會、重點計畫推廣等項目，鼓勵學校運動志工從事服務工作。
- (四) 與各縣市政府建立合作模式，推動學校運動志工服務在地化。

## 四、主辦機關：教育部

## 五、承辦單位：中華非營利組織發展協會

## 六、辦理方式：

- (一) 於北、中、南地區各辦理一場次有關「學校運動志工培訓計畫」及「學校運動志工服務計畫」相關之辦理方式、申請程序、補助款項等說明會。
- (二) 預定招募 1~5 個縣市政府、35~40 所大專院校及高中職等學校成為培訓及服務單位；每單位至多補助新臺幣 12 萬元。

## 七、辦理時間：

- (一) 第一場（中區）：101 年 05 月 29 日（二）上午：10:00-12:00。
- (二) 第二場（北區）：101 年 06 月 05 日（二）上午：10:00-12:00。
- (三) 第三場（南區）：101 年 06 月 07 日（四）上午：10:00-12:00。

## 八、辦理地點：

- (一) 第一場（中區）：國立勤益科技大學-工程館 B1 演講廳（附交通路線圖

請參考附件一)。

(二) 第二場(北區): 臺北市立教育大學-公誠樓第一會議室(附交通路線圖請參考附件二)。

(三) 第三場(南區): 國立臺南護理專科學校-C棟一樓第一視聽教室(附交通路線圖請參考附件三)。

#### 九、參加對象:

全國各直轄市政府教育局、縣市政府教育局(處)、大專校院之體育系、運動休閒相關科系與社團、高中職等。

#### 十、報名方式:

(一) 「教育部學校運動志工資訊平台」網路線上報名:

路徑如下: 「教育部學校運動志工資訊平台」(網址:  
<http://volunteer.bodyculture.org.tw>) → 「最新公告」 → 「101年度學校運動志工實施計畫說明會」點選並填報送出。

(二) 傳真報名: 傳真號碼(04)2481-6828。

#### 十一、聯絡人:

翁聖茹小姐(電話:04-24811717、e-mail:chinesenpo@gmail.com)

#### 十二、報名日期:

即日起至民國101年05月28日上午9時止。

學校運動志工培訓說明會場次表

場次	中區說明會	北區說明會	南區說明會
日期	5/29 (二)	6/5 (二)	6/7 (四)
時間	上午 10:00-12:00	上午 10:00-12:00	上午 10:00-12:00
地點	國立勤益科技大學- 工程館 B1 演講廳	臺北市立教育大學 公誠樓第一會議室	國立臺南護理專科學校-C 棟一樓第一視聽教室
地址	臺中市太平區坪林里中 山路二段 57 號	臺北市中正區愛國西路 一號	台南市中西區民族路二段 78 號

學校運動志工說明會流程表

時 間	課程內容	主講人
9:50-10:00	報到時間	工作人員
10:00-10:10	主席致詞	中華非營利組織發展協會
10:10-10:30	業務報告	中華非營利組織發展協會
10:30-11:30	學校運動志工培訓 與服務工作流程說明	中華非營利組織發展協會
11:30-12:00	意見交流	中華非營利組織發展協會

## 101-102 年度學校運動志工實施計畫說明會 報名表

姓名		性別	<input type="checkbox"/> 男 <input type="checkbox"/> 女	
服務單位		職稱		
E-mail		電話		手機
通訊地址	<input type="checkbox"/> <input type="checkbox"/> <input type="checkbox"/>			
報名場次	<input type="checkbox"/> 第一場中區：101 年 05 月 29 日（週二）地點：國立勤益科技大學 <input type="checkbox"/> 第二場北區：101 年 06 月 05 日（週二）地點：臺北市立教育大學 <input type="checkbox"/> 第三場南區：101 年 06 月 07 日（週四）地點：國立臺南護理專科學校			
是否曾參加過	<input type="checkbox"/> 是 <input type="checkbox"/> 否			
備註	<p>1. 報名日期：即日起至民國 101 年 05 月 28 日上午 9 時止。</p> <p>2. 請務必 E-mail 填寫正確，以確保聯絡後續事宜。</p> <p>3. 聯絡人：翁秘書</p> <p>4. 聯絡電話：04-24811717 傳真：04-24816828</p> <p>5. 報名方式：</p> <p style="padding-left: 20px;">(1)「教育部學校運動志工資訊平台」網路線上報名：</p> <p style="padding-left: 40px;">路徑如下：「教育部學校運動志工資訊平台」（網址：  <a href="http://volunteer.bodyculture.org.tw">http://volunteer.bodyculture.org.tw</a>）→「最新公告」→「101            年度學校運動志工實施計畫說明會」點選並填報送出。</p> <p style="padding-left: 20px;">(2) 傳真報名：傳真號碼(04)2481-6828。</p> <p>6. 為響應環保，請務必攜帶筆、環保杯與會。</p>			

## 附件一

### 第一場中區：國立勤益科技大學-交通路線圖

#### (一) 自行開車：

##### 1. 路線 A：國道三號中投交流道→勤益(約 15K)

- 中二高(209Km)中投交流道→上高架接台 63 線「中投公路」(3.6Km 大里出口)→德芳路(約 0.9K)→德芳南路(1.2K)→旱溪路(4.5K)7-11 右轉→樂業路(台中市)/東平路(台中縣)(約 3.5K)左轉→中山路(約 1.2K)左轉→勤益新校門(原前校門限行人進出)
- 中二高(209Km)中投交流道→上高架接台 63 線「中投公路」(3.6Km 大里出口)→德芳路(約 0.9K)→德芳南路(1.2K)→經立元一橋→立元路 0.2k→立仁路 0.7k→沿十九甲堤防水防道路到一江橋(約 4.5K)→東平路(0.3K)→中山路(約 1.2K)左轉→勤益新校門(原前校門僅限行人進出)

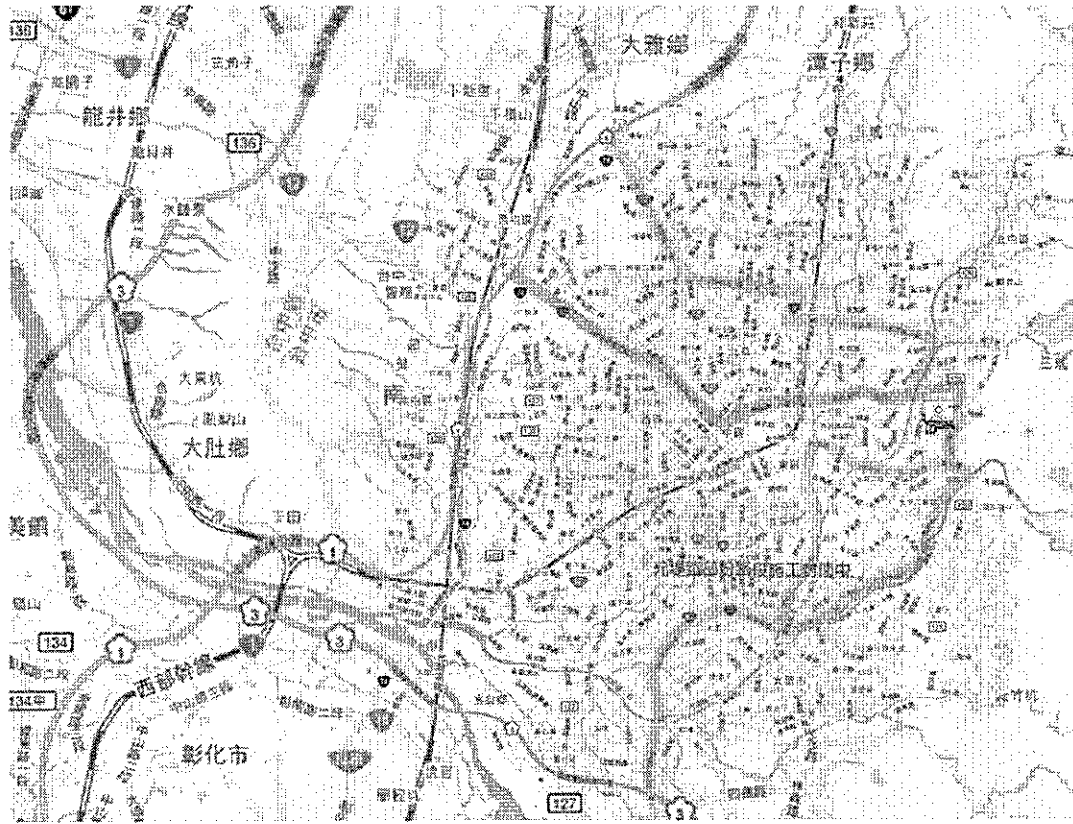
##### 2. 路線 B：國道一號中港交流道→勤益(約 17K)

- 中山高(178Km)中投交流道→中港路/中正路台中火車站前左轉(約 6.6K)→建國路(約 1K)右轉→精武路(台中市)/中山路(台中縣)八〇三軍醫院(約 5.9K)→中山路一段(約 3.0K)右轉→勤益新校門(原前校門僅限行人進出)

##### 3. 路線 C：國道一號中清/大雅交流道→勤益(約 15.4K)

- 中山高(174Km)中清大雅交流道→中清路/(約 3.2K)左轉→文心路四段(約 2.7K)右轉→北屯路(約 0.7K)左轉→太原路三段(過地下道)/太原北路→過第二個橋弘光老人療養院前→轉入機車道右轉(約 3.5K)→河堤路(約 1.4K)(第二個紅路燈)左轉→/中山路(台中縣)八〇三軍醫院(約 0.5K)→中山路一段(約 3.0K)右轉→勤益新校門(原前校門僅限行人進出)





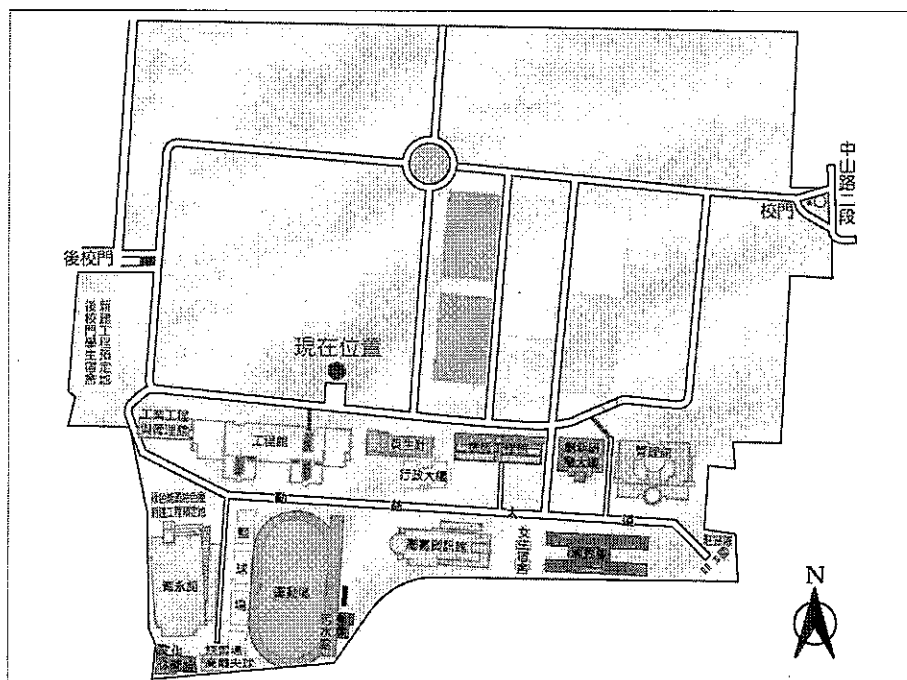
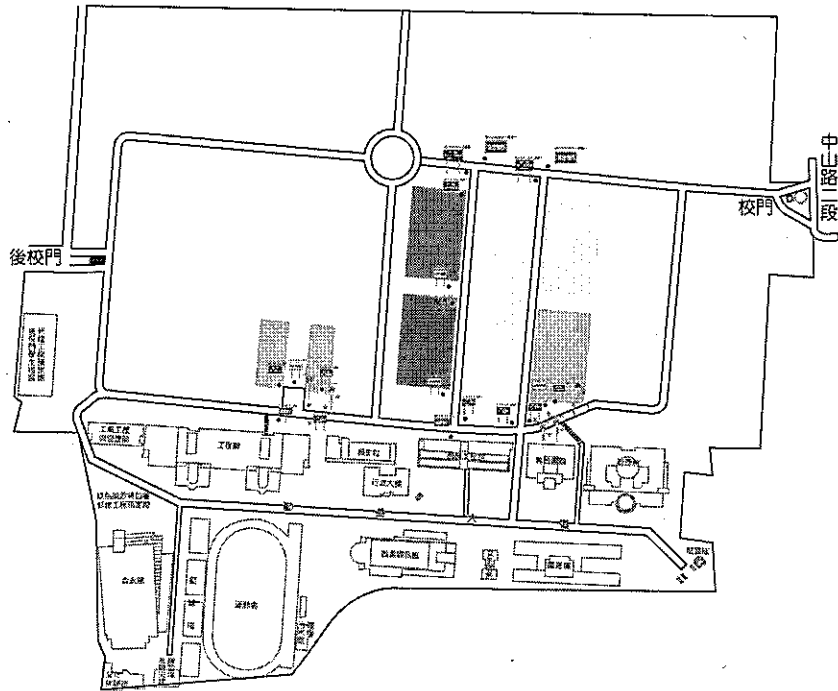
### 路線 A：國道三號中投交流道→勤益(約 15K)

- 中二高(209Km)中投交流道→上高架接台 63 線「中投公路」(3.6Km 大里出口)→德芳路(約 0.9K)→德芳南路(1.2K)→早溪路(4.5K)7-11 右轉→樂業路(台中市)/東平路(台中縣)(約 3.5K)左轉→中山路(約 1.2K)左轉→勤益新校門(原前校門限行人進出)
- 中二高(209Km)中投交流道→上高架接台 63 線「中投公路」(3.6Km 大里出口)→德芳路(約 0.9K)→德芳南路(1.2K)→經立元一橋→立元路 0.2k→立仁路 0.7k→沿十九甲堤防水防道路到一江橋(約 4.5K)→東平路(0.3K)→中山路(約 1.2K)左轉→勤益新校門(原前校門僅限行人進出)
- 路線 B：國道一號中港交流道→勤益(約 17K)
- 中山高(178Km)中投交流道→中港路/中正路台中火車站前左轉(約 6.6K)→建國路(約 1K)右轉→精武路(台中市)/中山路(台中縣)八〇三軍醫院(約 5.9K)→中山路一段(約 3.0K)右轉→勤益新校門(原前校門僅限行人進出)

### 路線 C：國道一號中清/大雅交流道→勤益(約 15.4K)

- 中山高(174Km)中清大雅交流道→中清路/(約 3.2K)左轉→文心路四段(約 2.7K)右轉→北屯路(約 0.7K)左轉→太原路三段(過地下道)/太原北路→過第二個橋弘光老人療養院前→轉入機車道右轉(約 3.5K)→河堤路(約 1.4K)(第二個紅路燈)左轉→/中山路(台中縣)八〇三軍醫院(約 0.5K)→中山路一段(約 3.0K)右轉→勤益新校門(原前校門僅限行人進出)

# 工程館 B1 演講廳配置圖





附件二

第二場北區：臺北市立教育大學-交通位置圖

捷運：中正紀念堂站 7 號出口

公車站 1：(市立教育大學站) 252、662、644

公車站 2：(一女中站)

2-1 262、3、0 東

2-2 臺北客運、15 路樹林、指南 3、聯營 270、235、662、663

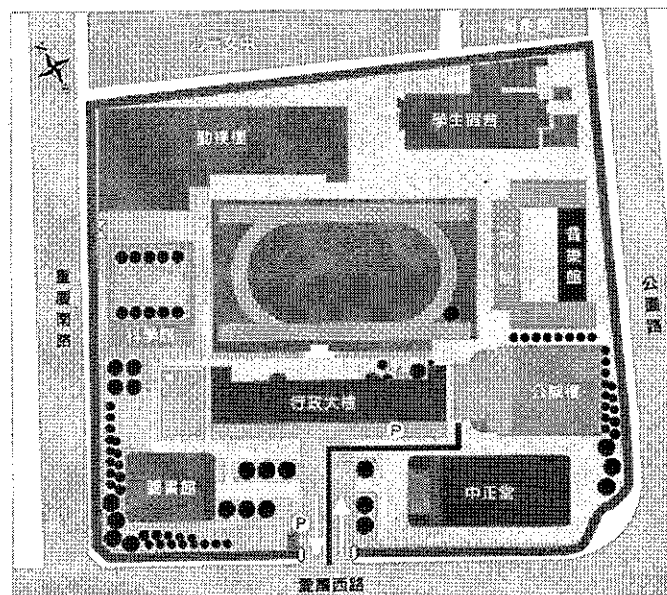
2-3 聯營 204、241、243、244、236、251、662、663、644、706、235、532、630

公車站 3：(市立教育大學附小站)204、235、630、644、532、706、662、663、241、243、244、5、236、251

低地板公車搭乘:聯營 204、630

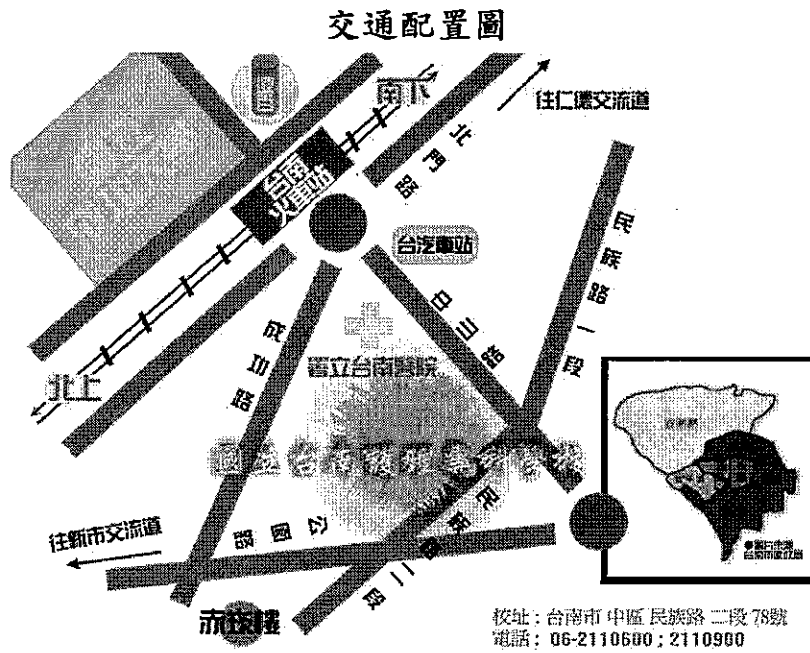


公誠樓配置圖



附件三

第三場南區 06 月 07 日 (四): 國立臺南護理專科學校-



國立臺南護專校區平面圖

