

# 「104 年度教育部補助高級中等以下學校防災校園建置計畫」說明會

## 一、目的：

本部為能將歷年防災教育相關研發成果，予以落實於校園，以持續提升師生之防災知識、態度及技能，促使防災教育向下扎根，達成全面性防災教育持續發展之目標，爰辦理「104 年度教育部補助高級中等以下學校防災校園建置計畫」說明會，以利各縣市及學校了解計畫補助之申請規定、執行方式及相關注意事項。

## 二、參加對象：

- (一) 各縣(市)政府教育局(處)防災教育相關業務人員。
- (二) 公私立高中(職)、國中及國小(含附設幼兒園)之教職員。

## 三、會議議程：

### (一) 北區(臺北場)

時間	議程	主持人/主講人
09：30~10：00	報到	
10：00~10：10	長官致詞	教育部 資訊及科技教育司
10：10~11：10	104 年度計畫徵件說明	計畫推動辦公室 邱祈榮 副教授
11：10~12：00	綜合座談	計畫推動辦公室 邱祈榮 副教授

### (二) 南區(高雄場)

時間	議程	主持人/主講人
13：30~14：00	報到	
14：00~14：10	長官致詞	教育部 資訊及科技教育司
14：10~15：10	104 年度計畫徵件說明	計畫推動辦公室 鍾松晉 副教授
15：10~16：00	綜合座談	計畫推動辦公室 鍾松晉 副教授

(三) 中區(雲林場)

時間	議程	主持人/主講人
09：30~10：00	報到	
10：00~10：10	長官致詞	教育部 資訊及科技教育司
10：10~11：10	104 年度計畫徵件說明	計畫推動辦公室 鍾松晉 副教授
11：10~12：00	綜合座談	計畫推動辦公室 鍾松晉 副教授

(四) 東區(花蓮場)

時間	議程	主持人/主講人
13：30~14：00	報到	
14：00~14：10	長官致詞	教育部 資訊及科技教育司
14：10~15：10	104 年度計畫徵件說明	計畫推動辦公室 邱祈榮 副教授
15：10~16：00	綜合座談	計畫推動辦公室 邱祈榮 副教授

四、說明會場次時間與地點：

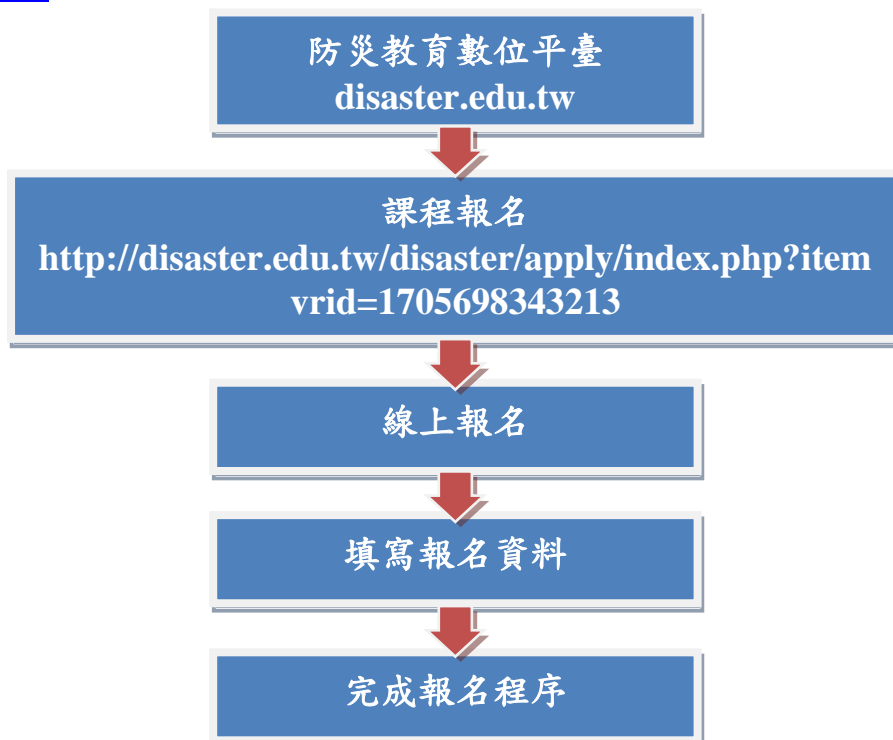
- (一) 北區：103 年 11 月 24 日(星期一)上午 10 時至 12 時，假新北市政府 507 大型會議廳(新北市板橋區中山路一段 161 號)辦理，交通資訊詳如附件 A。
- (二) 南區：103 年 11 月 25 日(星期二)下午 14 時至 16 時，假國立高雄大學管理學院演講廳(高雄市楠梓區高雄大學路 700 號) 辦理，交通資訊詳如附件 B (本校需列印停車證，請學校於附件 B 下載列印，並攜帶)。
- (三) 中區：103 年 11 月 26 日(星期三)上午 10 時至 12 時，假國立雲林科技大學學生活動中心表演廳(雲林縣斗六市大學路三段 123 號) 辦理，交通資訊詳如附件 C。
- (四) 東區：103 年 11 月 26 日(星期三)下午 14 時至 16 時，假花蓮縣宜昌國小 3 樓階梯教室(花蓮縣吉安鄉宜昌一街 45 號)辦理，交通資訊詳如附件 D。

## 五、報名方式與聯絡資訊：

(一) 與會人員請逕行登入「防災教育數位平臺」進行報名。網址如下：

<http://disaster.edu.tw/disaster/apply/index.php?itemvrid=1705698343>

213



(二) 請指派業務承辦同仁參加，並惠予出席人員公(差)假登記及協助課務派代事宜。

(三) 全程參與本次活動者，將可登記「全國教師在職進修網」或「公務人員終身學習網」課程研習時數2小時。

(四) 非教師、公務人員身份或無法進入上述網站報名者，請填寫附件一「說明會報名表」，以電子郵件等方式回傳承辦單位，聯絡方式：

1. 聯絡人：吳靜怡小姐。
2. 電子郵件：disasterpo@gmail.com。
3. 聯絡電話：(05)534-2601 轉 6415。
4. 可至 <http://disaster.edu.tw> 下載報名表。

※非教師、公務人員身份或無法進入網站報名者，請填寫「說明會報名表，」以電子郵件方式回傳予本案聯絡人吳靜怡小姐，即可完成報名程序。

<b>「104年度教育部補助高級中等以下學校防災校園建置計畫」說明會報名表</b>	
任職單位	
職稱	
姓名	
聯絡電話	
電子信箱	
身份證字號 (供學習認證登錄用，若不需登錄時數可免填)	
請勾選登入時數之身份	<input type="checkbox"/> 全國教師在職進修網 <input type="checkbox"/> 公務人員終身學習網
<p>本案聯絡人：吳靜怡小姐。            電子郵件：disasterpo@gmail.com。            聯絡電話：(05)534-2601 轉 6415。</p>	

## 「104 年度教育部補助高級中等以下學校防災校園建置計畫」 說明會交通資訊(北區)

- ◎ 時間：103 年 11 月 24 日(星期一)上午 10 時至 12 時。
- ◎ 地點：新北市政府 507 大型會議廳(新北市板橋區中山路一段 161 號)。



### ◎ 公車

於板橋公車站下車，步行約 3 分鐘。可搭乘公車：51、234、245、265、307、651、667、705、810、813、813 區、847、926、926 副、1032、99、786、805、812、848、857、920、932、948、F501、F502、藍 32、藍 33、藍 37、藍 38、環狀線先導公車、環狀線區間車、264、310、656、701、702、793、806、910、930、2021、9103。

### ◎ 捷運

1. 捷運板南線 / 板橋站 2 號出口。
2. 捷運板南線 / 板橋站 3A 出口 (由地下道前往市府)。

◎ 火車、高鐵

板橋站下車，步行 5 分鐘。

◎ 停車資訊

1. 可停放府前停車場(收費每小時 20 元)或板橋火車站停車場(收費每小時 30 元)，市府地下室停車場不對外使用。新北市公共停車場資訊查詢系統 <http://www.parking.ntpc.gov.tw/>。
2. 市民廣場地下停車場：市民廣場東側(新站路)入口、市民廣場西側(新府路)出口。
3. 特專三停車場：縣民大道與站前路口。
4. 板橋火車站的停車場：火車站東側的新站路上、火車站西側的新府路上。

# 「104 年度教育部補助高級中等以下學校防災校園建置計畫」 說明會交通資訊(南區)

- ◎ 時間：103 年 11 月 25 日(星期二)下午 14 時至 16 時。
- ◎ 地點：國立高雄大學管理學院演講廳(高雄市楠梓區高雄大學路 700 號)。
- ◎ 本校需列印停車證，請學校自行列印並攜帶(停車證於本附件末頁)。



交通方式：

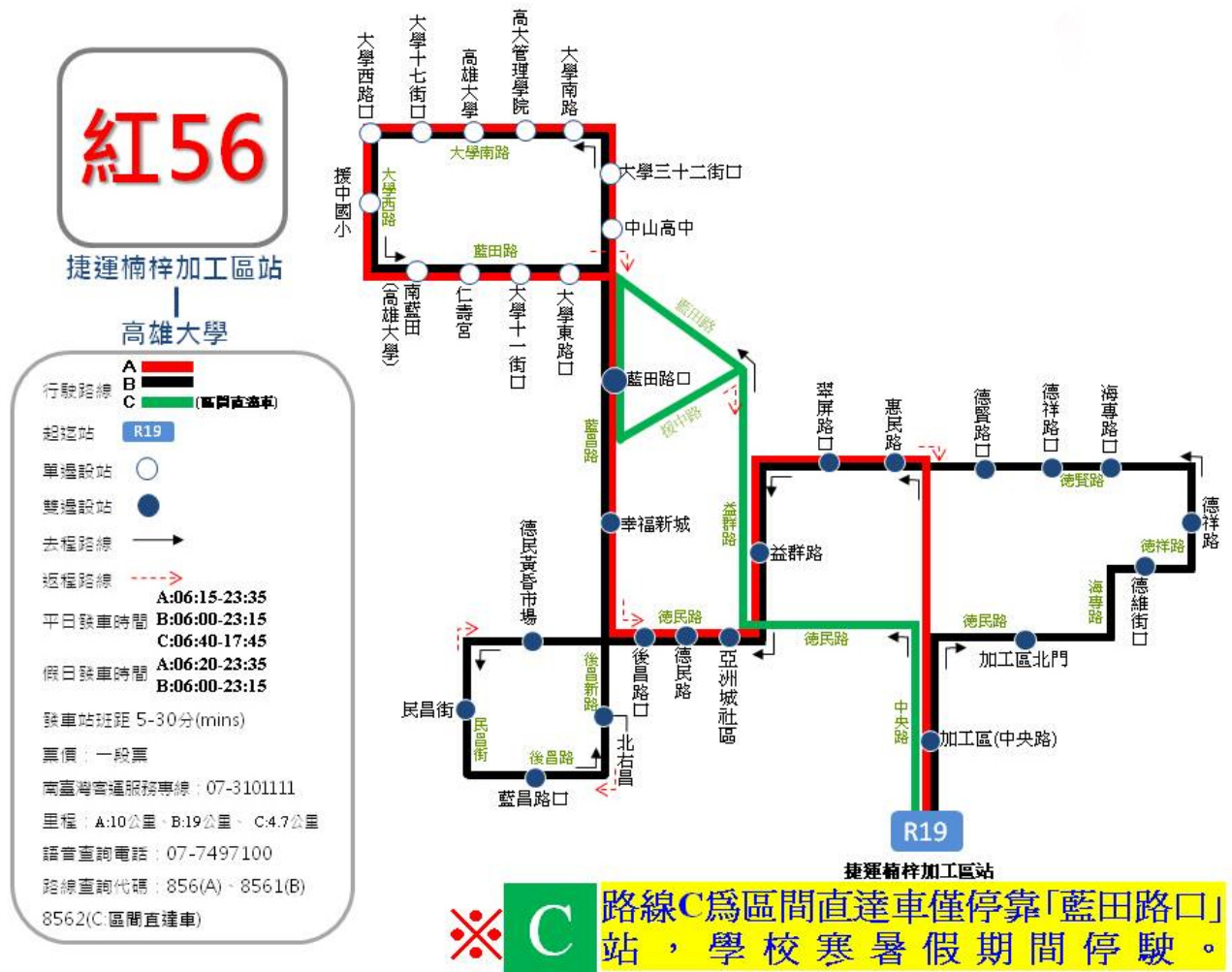
◎ 自行開車：

國道 1 號(楠梓/大社交流道下)→(右轉)楠陽路→楠陽路橋→(右轉)後昌新路  
→藍昌路→(左轉)大學南路→國立高雄大學。

◎ 高捷：

高雄捷運 R19(楠梓加工區站)→轉乘紅 56 號接駁公車至國立高雄大學。

時刻查詢：<http://www.stbus.com.tw/mrtredroute56.htm>



路線	發車站	終點站	首班 / 末班發車時間	班距	收費方式	車次里程	平 / 假日車次
A	捷運楠梓加工區站	高雄大學	06:15 23:30	每 10 ~ 40 分鐘	一段票 12元	10Km	平日：31班 假日：33班
B	捷運楠梓加工區站	高雄大學	06:00 23:05	每 30 ~ 75 分鐘	一段票 12元	19Km	平日：22班 假日：22班
C	捷運楠梓加工區站	中山高中	06:40 - 07:20 17:05 - 17:45	尖峰	一段票 12元	4.7Km	平日：6班 假日：0班



# 南區說明會臨時停車證逾期無效



「104 年度教育部補助高級中等以下學校防災校園建置計畫」  
說明會交通資訊(中區)

- ◎ 時間：103 年 11 月 26 日(星期三)上午 10 時至 12 時。
- ◎ 地點：國立雲林科技大學學生活動中心表演廳(雲林縣斗六市大學路 3 段 123 號)。

雲林科技大學交通資訊說明				
高鐵	烏日站：轉搭臺鐵至斗六火車站			
	太保站：轉搭計程車至本校、或至嘉義火車站轉搭火車至斗六火車站			
火車	斗六火車站：轉搭計程車至本校			
高速公路	國道一號 (中山高)	北上	國道一號雲林系統交流道(243.7 km)→78 線快速公路往古坑方向→斗六/ 古坑交流道出口右轉臺三線(往斗六)→本校	
			國道一號(240.6 km)→下斗南交流道右轉→臺一線→雲林路左轉→至斗 六右轉大學路三段→本校	
	國道一號 (中山高)	南下		國道一號(235.7km)→下虎尾交流道→斗六聯絡道路(斗六方向)→雲 74 鄉 道→至大美國小處右轉臺 1 丁省道(西平路)→右轉明德北路三段→上鎮 西陸橋後右轉→公明路→左轉大學路三段→本校
				國道一號(230.5 km)→下西螺交流道→臺一線→荊桐鄉→省道 1 乙→西 平路→中山路→右轉大學路三段→本校
				國道一號(240.6 km)→下斗南交流道右轉→臺一線→雲林路左轉→至斗 六右轉大學路三段→本校
				國道一號雲林系統交流道(243.7 km)→78 線快速公路往古坑方向→斗六/ 古坑交流道出口右轉臺三線(往斗六)→本校
	國道三號 (中二高)	北上	國道三號古坑系統(269.2 km)→臺 78 線快速公路往古坑方向→斗六(臺三 線)→本校(大學路三段 123 號)	
		南下	國道三號古坑系統(269.2 km)→臺 78 線快速公路往古坑方向→斗六(臺三	

		線)→本校
		國道三號(260.3 km) →下斗六交流道往斗六方向→於石榴路/臺3線向右轉→臺3線→於大學路一段/臺3線向左轉→本校
計程車 (斗六市)	久安計程車行	<a href="tel:055334833">(05)533-4833</a> · 532-3833 無線電叫車
	斗六計程車行	(05)532-2525
	統一計程車行	<a href="tel:055962777">(05)596-2777</a>



# 活動位置圖



## 國立雲林科技大學校園配置圖 Map of National Yunlin University of Science and Technology

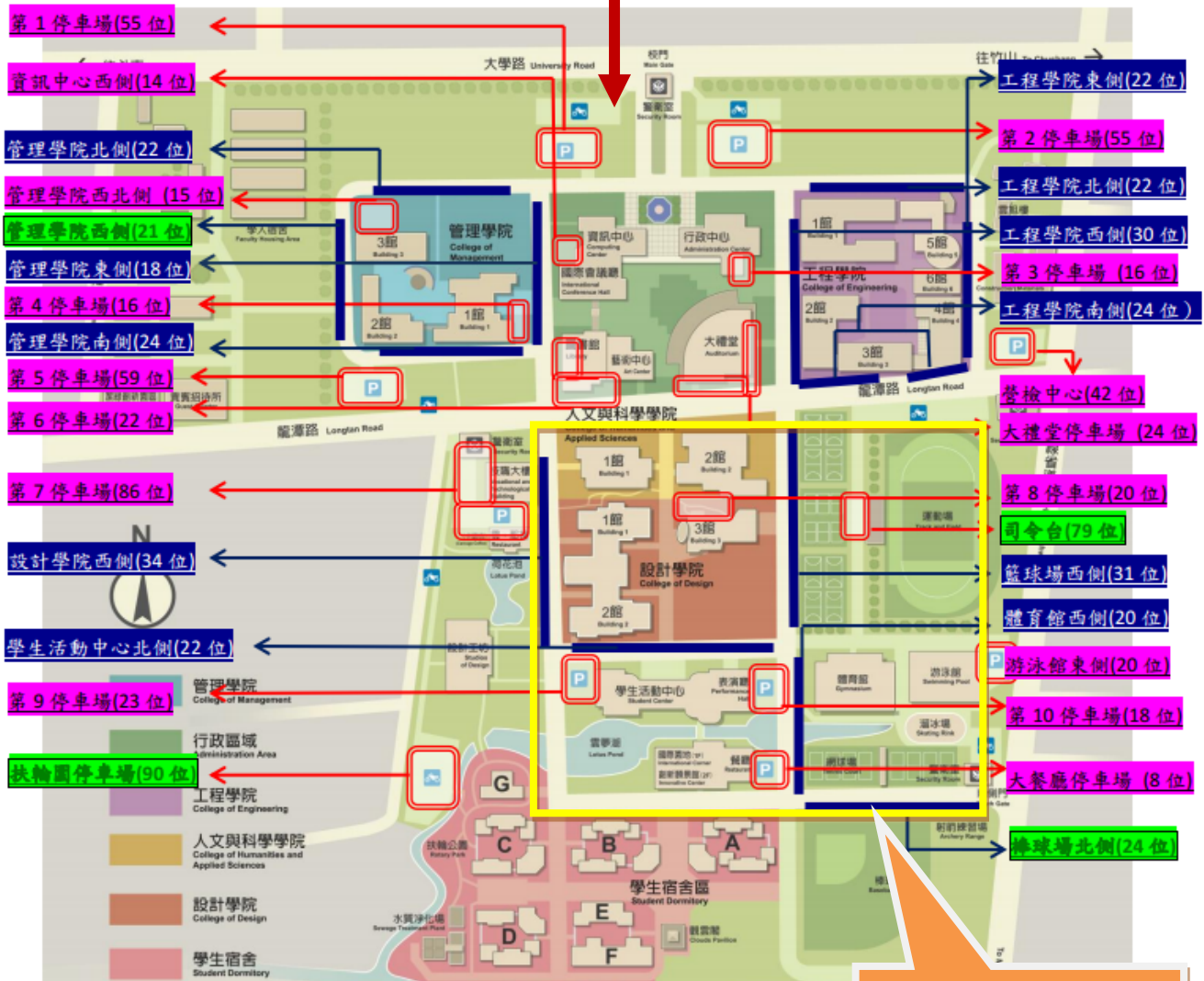


# 雲科大停車位置圖

國立雲林科技大學校園汽車停車場配置圖

藍色為路邊停車位共 269 位  
 紅色為停車場車位共 493 位  
 綠色為學生停車位 214 位  
 合計:976

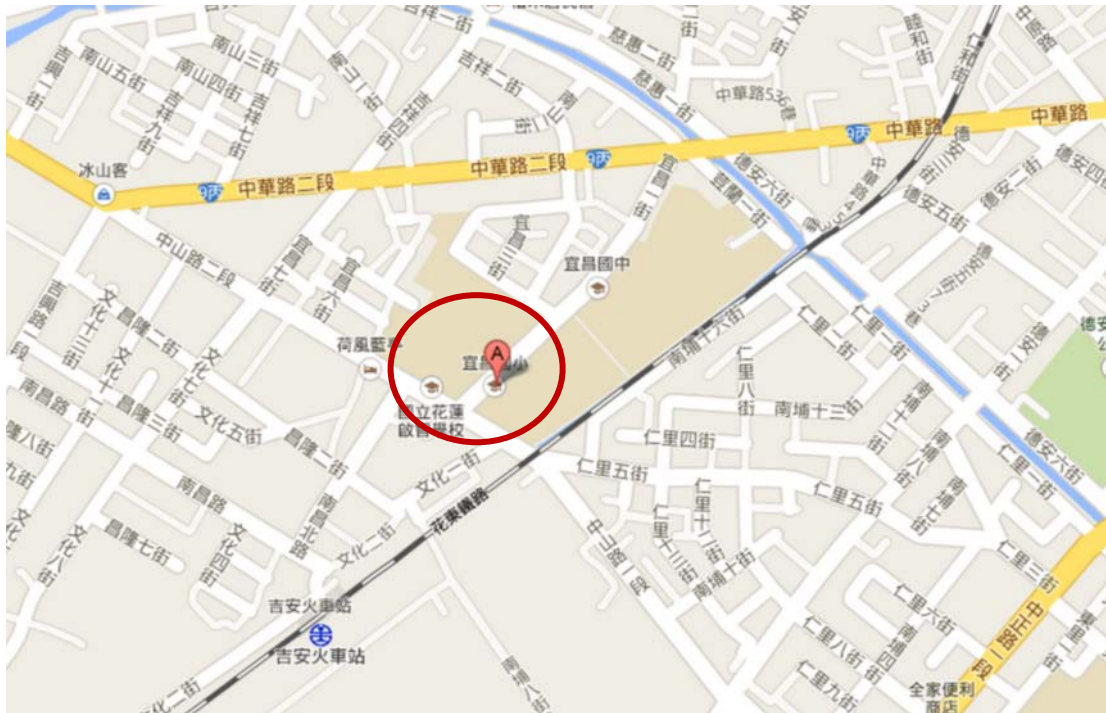
大門入口



黃色框線內皆為靠近活動會場之停車位。

## 「104 年度教育部補助高級中等以下學校防災校園建置計畫」 說明會交通資訊(東區)

- ◎ 時間：103 年 11 月 26 日(星期三)下午 14 時至 16 時。
- ◎ 地點：花蓮縣宜昌國小 3 樓階梯教室(花蓮縣吉安鄉宜昌一街 45 號)。



- ◎ 火車  
離吉安火車站約 600 公尺，走路約 10 分鐘可至本校。